





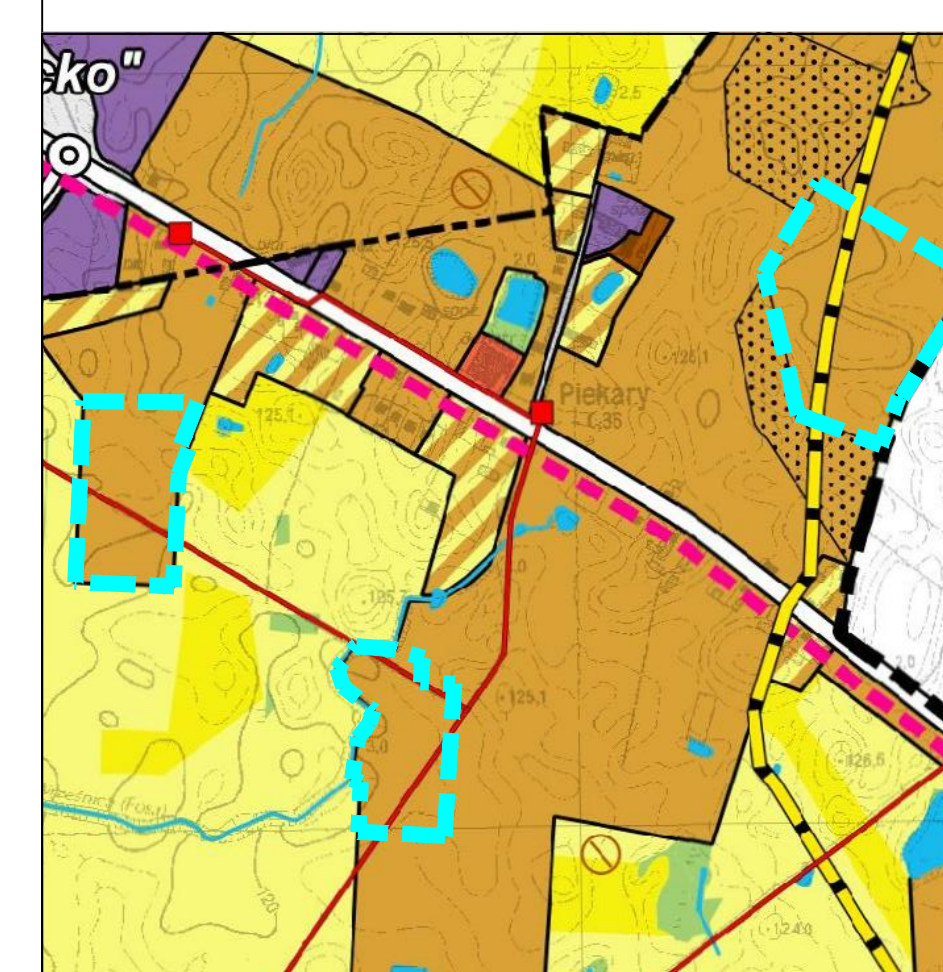
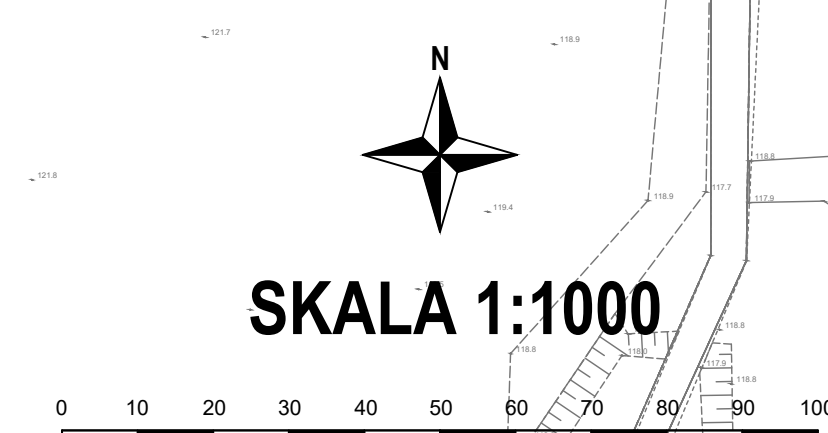


ZAŁĄCZNIK NR 1 DO UCHWAŁY NR .../... RADY GMINY GNIEZNO Z DNIA ..... R.  
ARKUSZ NR 8  
OBREB PIEKARY

	GRANICA OBSZARU OBIEKTU I PLANU
	LINIE TECHNICZNE: KONTURY I LINIE SLABOZNAKOWE (ZAKRESY SIŁ)
	WYKONAWCZA: LINIE ZADROBOW
	TERENY ZADROBOW: WYKONAWCZE
	TERENY ZADROBOW: ZAGROBOWE
	TERENY ZADROBOW: BUDOWNE I W



WYRYS ZE STUDIUM UWARUNKOWAŃ I KIERUNKÓW  
ZAGOSPODAROWANIA PRZESTRZENNEGO  
GMINY GNIEZNO Z OZNACZENIEM  
GRANIC OBSZARU OBJĘTEGO PLANEM  
SKALA 1:10 000

[illegible]

UKŁAD WSPÓRZĘDNYCH: PUWG 2000 STREFA 6  
MAPA ZASADNICZA POZYSKANA Z PAŃSTWOWEGO ZASOBU